

COMUNE DI MONTECCHIO MAGGIORE

VARIANTE GENERALE DI ASSESTAMENTO 2004 - D.G.R.V. 2121/2007 - D.G.R.V. 815/2008

SCHEDA PUNTUALE DI INTERVENTO

ISOLATO **MAS**

EDIFICIO **2**

AMBITO DI INTERVENTO UNITARIO



GRADO DI CONSERVAZIONE

- BUONO
 DISCRETO
 SCADENTE
 PESSIMO

VALORE ARCHITETTONICO AMBIENTALE

- ELEVATO
 SIGNIFICATIVO
 MODESTO
 NULLO

RAPPORTO CON IL CONTESTO

- COERENTE
 NEUTRO
 DISSONANTE

DESTINAZIONI D'USO ESISTENTI

- INTERRATO
 TERRA
 PRIMO PIANO
 SECONDO PIANO
 TERZO PIANO
 SOTTOTETTO

DESTINAZIONI D'USO DI PROGETT

- INTERRATO
 TERRA
 PIANO PRIMO
 SECONDO PIANO
 TERZO PIANO
 SOTTOTETTO

0=Non utilizzato

1=Residenza

2=Artigianato

3=Commercio/Terziario

4=Accessorio/Deposito

5=Attr. Pubblica/Religiosa

7=Autorimessa

6=Annesso rustico

ELEMENTI DA RIMUOVERE

- FORATURE
 BALCONI/TERRAZZE
 COPERTURA
 INFISSI
 ALTRO

ELEMENTO DA RIMUOVERE

ELEMENTI DA RIQUALIFICARE

- FORATURE
 BALCONI/TERRAZZE
 COPERTURA
 INFISSI
 ALTRO

ELEMENTO DA RIQUALIFICARE

AMPLIAMENTO TIPO

- SOTTOTETTO ESISTENTE ABITABILE
 CREAZIONE SOTTOTETTO
 ALLINEAMENTO COPERTURA
 SOPRAELEVAZIONE DI UN PIANO

AMPLIAMENTO PLANIMETRICO

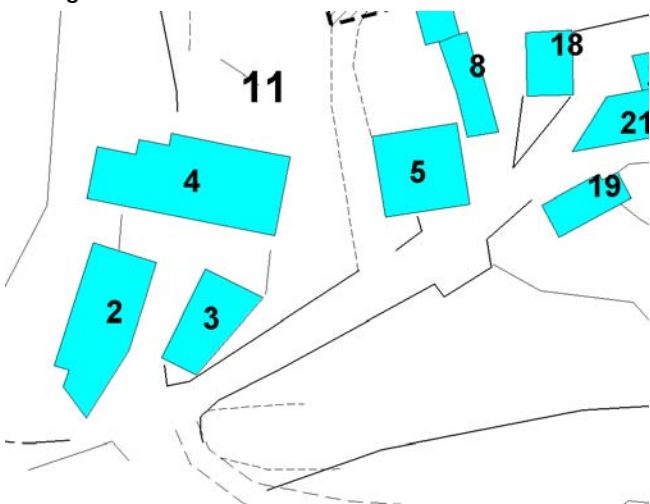
- Tipo 1
 Tipo 2
 Tipo 3

INTERVENTI SUL VOLUME ESISTENTE

- RESTAURO/RISANAMENTO CONSERVATIVO
 RISTR. EDILIZIA PARZIALE
 RISTR. EDILIZIA TOTALE
 DEMOLIZIONE SENZA RICOSTRUZIONE
 SOSTITUZIONE EDILIZIA

Volume Massimo Ampliamento

Cartografia scala 1:1000



PRESCRIZIONI:

Recupero del volume, anche con demolizione e ricostruzione negli ambiti indicati.



Nuova edificazione

Ambito di intervento unitario



Allineamento copertura

Sedime di ampliamento o ridefinizione dei volumi

COMUNE DI MONTECCHIO MAGGIORE

VARIANTE GENERALE DI ASSESTAMENTO 2004 - D.G.R.V. 2121/2007 - D.G.R.V. 815/2008

SCHEDA PUNTUALE DI INTERVENTO

ISOLATO **MAS**

EDIFICIO **3**

AMBITO DI INTERVENTO UNITARIO



GRADO DI CONSERVAZIONE

- BUONO
 DISCRETO
 SCADENTE
 PESSIMO

VALORE ARCHITETTONICO AMBIENTALE

- ELEVATO
 SIGNIFICATIVO
 MODESTO
 NULLO

RAPPORTO CON IL CONTESTO

- COERENTE
 NEUTRO
 DISSONANTE

DESTINAZIONI D'USO ESISTENTI

- INTERRATO
 TERRA **67**
 PRIMO PIANO **6**
 SECONDO PIANO
 TERZO PIANO
 SOTTOTETTO

DESTINAZIONI D'USO DI PROGETT

- INTERRATO
 TERRA **167**
 PIANO PRIMO **16**
 SECONDO PIANO
 TERZO PIANO
 SOTTOTETTO

0=Non utilizzato

1=Residenza

2=Artigianato

3=Commercio/Terziario

4=Accessorio/Deposito

5=Attr. Pubblica/Religiosa

7=Autorimessa

6=Annesso rustico

ELEMENTI DA RIMUOVERE

- FORATURE
 BALCONI/TERRAZZE
 COPERTURA
 INFISSI
 ALTRO

ELEMENTO DA RIMUOVERE

ELEMENTI DA RIQUALIFICARE

- FORATURE
 BALCONI/TERRAZZE
 COPERTURA
 INFISSI
 ALTRO

ELEMENTO DA RIQUALIFICARE

AMPLIAMENTO TIPO

- SOTTOTETTO ESISTENTE ABITABILE
 CREAZIONE SOTTOTETTO
 ALLINEAMENTO COPERTURA
 SOPRAELEVAZIONE DI UN PIANO

AMPLIAMENTO PLANIMETRICO

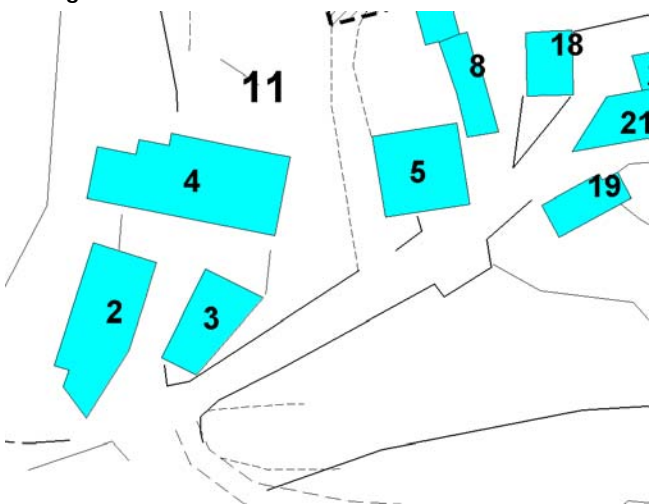
- Tipo 1
 Tipo 2
 Tipo 3

INTERVENTI SUL VOLUME ESISTENTE

- RESTAURO/RISANAMENTO CONSERVATIVO
 RISTR. EDILIZIA PARZIALE
 RISTR. EDILIZIA TOTALE
 DEMOLIZIONE SENZA RICOSTRUZIONE
 SOSTITUZIONE EDILIZIA

Volume Massimo Ampliamento

Cartografia scala 1:1000



PRESCRIZIONI:

Note integrative: possibilità di demolizione con traslazione dei volumi come scheda 2



Nuova edificazione



Ambito di intervento unitario



Allineamento copertura



Sedime di ampliamento o ridefinizione dei volumi

COMUNE DI MONTECCHIO MAGGIORE

VARIANTE GENERALE DI ASSESTAMENTO 2004 - D.G.R.V. 2121/2007 - D.G.R.V. 815/2008

SCHEDA PUNTUALE DI INTERVENTO

ISOLATO **MAS**

EDIFICIO **4**

AMBITO DI INTERVENTO UNITARIO



GRADO DI CONSERVAZIONE

- BUONO
 DISCRETO
 SCADENTE
 PESSIMO

VALORE ARCHITETTONICO AMBIENTALE

- ELEVATO
 SIGNIFICATIVO
 MODESTO
 NULLO

RAPPORTO CON IL CONTESTO

- COERENTE
 NEUTRO
 DISSONANTE

DESTINAZIONI D'USO ESISTENTI

- INTERRATO
 TERRA
 PRIMO PIANO
 SECONDO PIANO
 TERZO PIANO
 SOTTOTETTO

DESTINAZIONI D'USO DI PROGETT

- INTERRATO
 TERRA
 PIANO PRIMO
 SECONDO PIANO
 TERZO PIANO
 SOTTOTETTO

0=Non utilizzato

1=Residenza

2=Artigianato

3=Commercio/Terziario

4=Accessorio/Deposito

5=Attr. Pubblica/Religiosa

7=Autorimessa

6=Annesso rustico

ELEMENTI DA RIMUOVERE

- FORATURE
 BALCONI/TERRAZZE
 COPERTURA
 INFISSI
 ALTRO

ELEMENTO DA RIMUOVERE

ELEMENTI DA RIQUALIFICARE

- FORATURE
 BALCONI/TERRAZZE
 COPERTURA
 INFISSI
 ALTRO

ELEMENTO DA RIQUALIFICARE

Intonaco lato sud

AMPLIAMENTO TIPO

- SOTTOTETTO ESISTENTE ABITABILE
 CREAZIONE SOTTOTETTO
 ALLINEAMENTO COPERTURA
 SOPRAELEVAZIONE DI UN PIANO

AMPLIAMENTO PLANIMETRICO

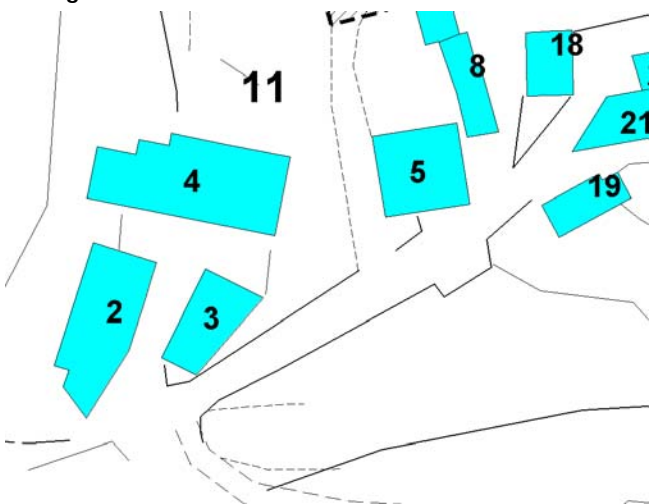
- Tipo 1
 Tipo 2
 Tipo 3

INTERVENTI SUL VOLUME ESISTENTE

- RESTAURO/RISANAMENTO CONSERVATIVO
 RISTR. EDILIZIA PARZIALE
 RISTR. EDILIZIA TOTALE
 DEMOLIZIONE SENZA RICOSTRUZIONE
 SOSTITUZIONE EDILIZIA

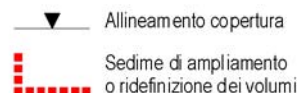
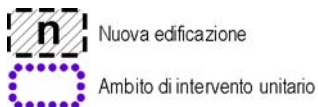
Volume Massimo Ampliamento

Cartografia scala 1:1000



PRESCRIZIONI:

Progetto unitario per tutto il fabbricato. Ampliamento planimetrico solo se finalizzato alla chiusura della scala esterna.



COMUNE DI MONTECCHIO MAGGIORE

VARIANTE GENERALE DI ASSESTAMENTO 2004 - D.G.R.V. 2121/2007 - D.G.R.V. 815/2008

SCHEDA PUNTUALE DI INTERVENTO

ISOLATO **MAS**

EDIFICIO **5**

AMBITO DI INTERVENTO UNITARIO



GRADO DI CONSERVAZIONE

- BUONO
 DISCRETO
 SCADENTE
 PESSIMO

VALORE ARCHITETTONICO AMBIENTALE

- ELEVATO
 SIGNIFICATIVO
 MODESTO
 NULLO

RAPPORTO CON IL CONTESTO

- COERENTE
 NEUTRO
 DISSONANTE

DESTINAZIONI D'USO ESISTENTI

- INTERRATO
 TERRA **4**
 PRIMO PIANO **1**
 SECONDO PIANO
 TERZO PIANO
 SOTTOTETTO

DESTINAZIONI D'USO DI PROGETT

- INTERRATO
 TERRA **4**
 PIANO PRIMO **1**
 SECONDO PIANO
 TERZO PIANO
 SOTTOTETTO

0=Non utilizzato

1=Residenza

2=Artigianato

3=Commercio/Terziario

4=Accessorio/Deposito

5=Attr. Pubblica/Religiosa

7=Autorimessa

6=Annesso rustico

ELEMENTI DA RIMUOVERE

- FORATURE
 BALCONI/TERRAZZE
 COPERTURA
 INFISSI
 ALTRO

ELEMENTO DA RIMUOVERE

ELEMENTI DA RIQUALIFICARE

- FORATURE
 BALCONI/TERRAZZE
 COPERTURA
 INFISSI
 ALTRO

ELEMENTO DA RIQUALIFICARE

AMPLIAMENTO TIPO

- SOTTOTETTO
 ESISTENTE ABITABILE
 CREAZIONE SOTTOTETTO
 ALLINEAMENTO COPERTURA
 SOPRAELEVAZIONE DI UN PIANO

AMPLIAMENTO PLANIMETRICO

- Tipo 1
 Tipo 2
 Tipo 3

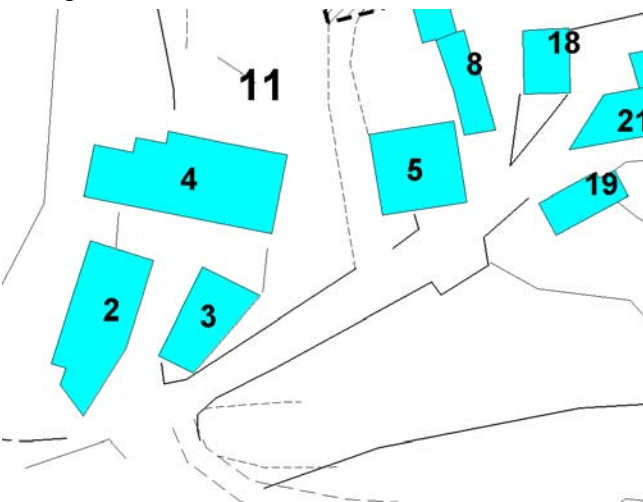
INTERVENTI SUL VOLUME ESISTENTE

- RESTAURO/RISANAMENTO CONSERVATIVO
 RISTR. EDILIZIA PARZIALE
 RISTR. EDILIZIA TOTALE
 DEMOLIZIONE SENZA RICOSTRUZIONE
 SOSTITUZIONE EDILIZIA

Volume Massimo Ampliamento

200

Cartografia scala 1:1000



PRESCRIZIONI:

La creazione del sottotetto è ammissibile solo se finalizzato alla ricomposizione della copertura.



Nuova edificazione



Ambito di intervento unitario



Allineamento copertura



Sedime di ampliamento o ridefinizione dei volumi

COMUNE DI MONTECCHIO MAGGIORE

VARIANTE GENERALE DI ASSESTAMENTO 2004 - D.G.R.V. 2121/2007 - D.G.R.V. 815/2008

SCHEDA PUNTUALE DI INTERVENTO

ISOLATO

EDIFICIO

AMBITO DI INTERVENTO UNITARIO



GRADO DI CONSERVAZIONE

- BUONO
 DISCRETO
 SCADENTE
 PESSIMO

VALORE ARCHITETTONICO AMBIENTALE

- ELEVATO
 SIGNIFICATIVO
 MODESTO
 NULLO

RAPPORTO CON IL CONTESTO

- COERENTE
 NEUTRO
 DISSONANTE

DESTINAZIONI D'USO ESISTENTI

- INTERRATO
 TERRA
 PRIMO PIANO
 SECONDO PIANO
 TERZO PIANO
 SOTTOTETTO

DESTINAZIONI D'USO DI PROGETT

- INTERRATO
 TERRA
 PIANO PRIMO
 SECONDO PIANO
 TERZO PIANO
 SOTTOTETTO

0=Non utilizzato

1=Residenza

2=Artigianato

3=Commercio/Terziario

4=Accessorio/Deposito

5=Attr. Pubblica/Religiosa

7=Autorimessa

6=Annesso rustico

ELEMENTI DA RIMUOVERE

- FORATURE
 BALCONI/TERRAZZE
 COPERTURA
 INFISSI
 ALTRO

ELEMENTI DA RIQUALIFICARE

- FORATURE
 BALCONI/TERRAZZE
 COPERTURA
 INFISSI
 ALTRO

AMPLIAMENTO TIPO

- SOTTOTETTO ESISTENTE ABITABILE
 CREAZIONE SOTTOTETTO
 ALLINEAMENTO COPERTURA
 SOPRAELEVAZIONE DI UN PIANO

AMPLIAMENTO PLANIMETRICO

- Tipo 1
 Tipo 2
 Tipo 3

INTERVENTI SUL VOLUME ESISTENTE

- RESTAURO/RISANAMENTO CONSERVATIVO
 RISTR. EDILIZIA PARZIALE
 RISTR. EDILIZIA TOTALE
 DEMOLIZIONE SENZA RICOSTRUZIONE
 SOSTITUZIONE EDILIZIA

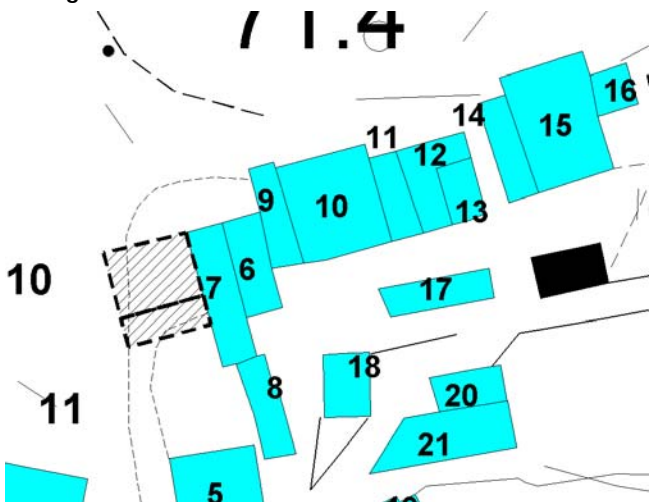
Volume Massimo Ampliamento

ELEMENTO DA RIMUOVERE

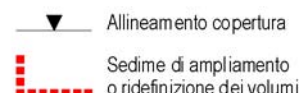
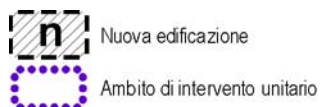
ELEMENTO DA RIQUALIFICARE

Ricondurre tutto alla scheda 9

Cartografia scala 1:1000



PRESCRIZIONI:



COMUNE DI MONTECCHIO MAGGIORE

VARIANTE GENERALE DI ASSESTAMENTO 2004 - D.G.R.V. 2121/2007 - D.G.R.V. 815/2008

SCHEDA PUNTUALE DI INTERVENTO

ISOLATO **MAS**

EDIFICIO **7**

AMBITO DI INTERVENTO UNITARIO



GRADO DI CONSERVAZIONE

- BUONO
 DISCRETO
 SCADENTE
 PESSIMO

VALORE ARCHITETTONICO AMBIENTALE

- ELEVATO
 SIGNIFICATIVO
 MODESTO
 NULLO

RAPPORTO CON IL CONTESTO

- COERENTE
 NEUTRO
 DISSONANTE

DESTINAZIONI D'USO ESISTENTI

- INTERRATO
 TERRA **7**
 PRIMO PIANO
 SECONDO PIANO
 TERZO PIANO
 SOTTOTETTO

DESTINAZIONI D'USO DI PROGETT

- INTERRATO
 TERRA **7**
 PIANO PRIMO
 SECONDO PIANO
 TERZO PIANO
 SOTTOTETTO **14**

0=Non utilizzato

1=Residenza

2=Artigianato

3=Commercio/Terziario

4=Accessorio/Deposito

5=Attr. Pubblica/Religiosa

7=Autorimessa

6=Annesso rustico

ELEMENTI DA RIMUOVERE

- FORATURE
 BALCONI/TERRAZZE
 COPERTURA
 INFISSI
 ALTRO

ELEMENTI DA RIQUALIFICARE

- FORATURE
 BALCONI/TERRAZZE
 COPERTURA
 INFISSI
 ALTRO

AMPLIAMENTO TIPO

- SOTTOTETTO ESISTENTE ABITABILE
 CREAZIONE SOTTOTETTO
 ALLINEAMENTO COPERTURA
 SOPRAELEVAZIONE DI UN PIANO

AMPLIAMENTO PLANIMETRICO

- Tipo 1
 Tipo 2
 Tipo 3

INTERVENTI SUL VOLUME ESISTENTE

- RESTAURO/RISANAMENTO CONSERVATIVO
 RISTR. EDILIZIA PARZIALE
 RISTR. EDILIZIA TOTALE
 DEMOLIZIONE SENZA RICOSTRUZIONE
 SOSTITUZIONE EDILIZIA

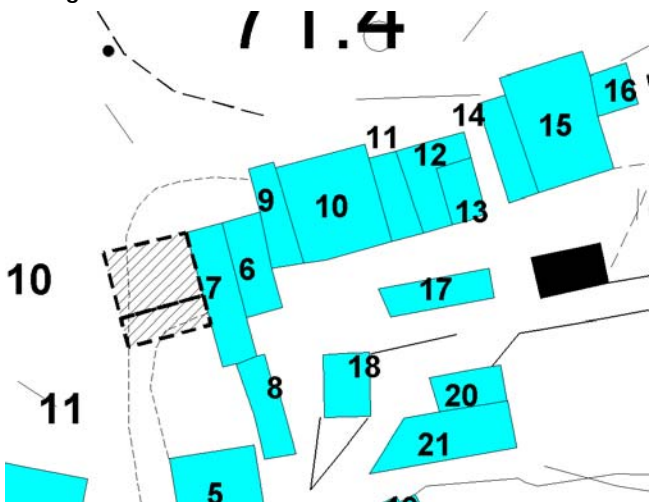
Volume Massimo Ampliamento

30

ELEMENTO DA RIMUOVERE

ELEMENTO DA RIQUALIFICARE

Cartografia scala 1:1000



Nuova edificazione

Ambito di intervento unitario

Allineamento copertura

Sedime di ampliamento o ridefinizione dei volumi

COMUNE DI MONTECCHIO MAGGIORE

VARIANTE GENERALE DI ASSESTAMENTO 2004 - D.G.R.V. 2121/2007 - D.G.R.V. 815/2008

SCHEDA PUNTUALE DI INTERVENTO

ISOLATO **MAS**

EDIFICIO **8**

AMBITO DI INTERVENTO UNITARIO



GRADO DI CONSERVAZIONE

- BUONO
 DISCRETO
 SCADENTE
 PESSIMO

VALORE ARCHITETTONICO AMBIENTALE

- ELEVATO
 SIGNIFICATIVO
 MODESTO
 NULLO

RAPPORTO CON IL CONTESTO

- COERENTE
 NEUTRO
 DISSONANTE

DESTINAZIONI D'USO ESISTENTI

- INTERRATO
 TERRA
 PRIMO PIANO
 SECONDO PIANO
 TERZO PIANO
 SOTTOTETTO

DESTINAZIONI D'USO DI PROGETT

- INTERRATO
 TERRA
 PIANO PRIMO
 SECONDO PIANO
 TERZO PIANO
 SOTTOTETTO

0=Non utilizzato

1=Residenza

2=Artigianato

3=Commercio/Terziario

4=Accessorio/Deposito

5=Attr. Pubblica/Religiosa

7=Autorimessa

6=Annesso rustico

ELEMENTI DA RIMUOVERE

- FORATURE
 BALCONI/TERRAZZE
 COPERTURA
 INFISSI
 ALTRO

ELEMENTI DA RIQUALIFICARE

- FORATURE
 BALCONI/TERRAZZE
 COPERTURA
 INFISSI
 ALTRO

AMPLIAMENTO TIPO

- SOTTOTETTO
 ESISTENTE ABITABILE
 CREAZIONE
 SOTTOTETTO
 ALLINEAMENTO
 COPERTURA
 SOPRAELEVAZIONE DI
 UN PIANO

AMPLIAMENTO PLANIMETRICO

- Tipo 1
 Tipo 2
 Tipo 3

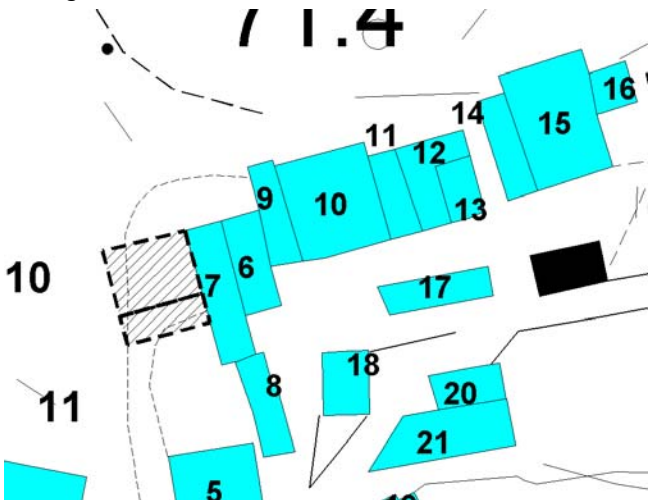
INTERVENTI SUL VOLUME ESISTENTE

- RESTAURO/RISANAMENTO
 CONSERVATIVO
 RISTR. EDILIZIA PARZIALE
 RISTR. EDILIZIA TOTALE
 DEMOLIZIONE SENZA
 RICOSTRUZIONE
 SOSTITUZIONE EDILIZIA

Volume Massimo Ampliamento

PRESCRIZIONI:

Cartografia scala 1:1000



Nuova edificazione

Ambito di intervento unitario

Allineamento copertura

Sedime di ampliamento o ridefinizione dei volumi

COMUNE DI MONTECCHIO MAGGIORE

VARIANTE GENERALE DI ASSESTAMENTO 2004 - D.G.R.V. 2121/2007 - D.G.R.V. 815/2008

SCHEDA PUNTUALE DI INTERVENTO

ISOLATO

EDIFICIO

AMBITO DI INTERVENTO UNITARIO



GRADO DI CONSERVAZIONE

- BUONO
 DISCRETO
 SCADENTE
 PESSIMO

VALORE ARCHITETTONICO AMBIENTALE

- ELEVATO
 SIGNIFICATIVO
 MODESTO
 NULLO

RAPPORTO CON IL CONTESTO

- COERENTE
 NEUTRO
 DISSONANTE

DESTINAZIONI D'USO ESISTENTI

- INTERRATO
 TERRA
 PRIMO PIANO
 SECONDO PIANO
 TERZO PIANO
 SOTTOTETTO

DESTINAZIONI D'USO DI PROGETT

- INTERRATO
 TERRA
 PIANO PRIMO
 SECONDO PIANO
 TERZO PIANO
 SOTTOTETTO

- 0=Non utilizzato
 1=Residenza
 2=Artigianato
 3=Commercio/Terziario
 4=Accessorio/Deposito
 5=Attr. Pubblica/Religiosa
 7=Autorimessa
 6=Annesso rustico

ELEMENTI DA RIMUOVERE

- FORATURE
 BALCONI/TERRAZZE
 COPERTURA
 INFISSI
 ALTRO

ELEMENTI DA RIQUALIFICARE

- FORATURE
 BALCONI/TERRAZZE
 COPERTURA
 INFISSI
 ALTRO

AMPLIAMENTO TIPO

- SOTTOTETTO
 ESISTENTE ABITABILE
 CREAZIONE
 SOTTOTETTO
 ALLINEAMENTO
 COPERTURA
 SOPRAELEVAZIONE DI
 UN PIANO

AMPLIAMENTO PLANIMETRICO

- Tipo 1
 Tipo 2
 Tipo 3

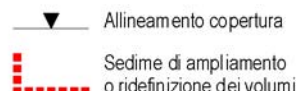
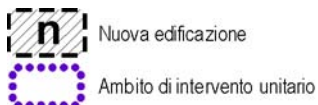
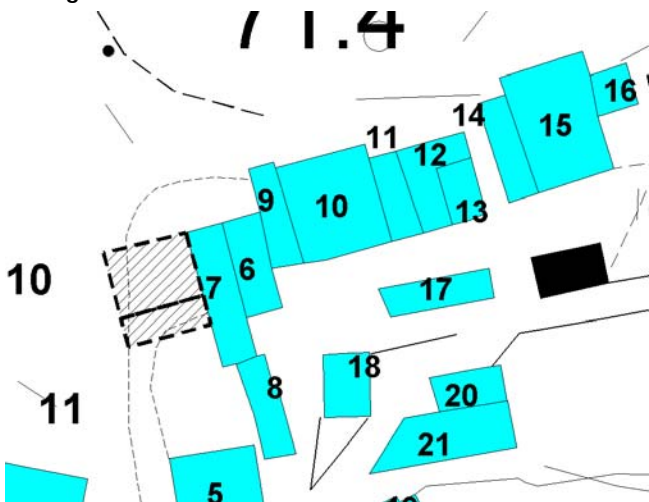
INTERVENTI SUL VOLUME ESISTENTE

- RESTAURO/RISANAMENTO
 CONSERVATIVO
 RISTR. EDILIZIA PARZIALE
 RISTR. EDILIZIA TOTALE
 DEMOLIZIONE SENZA
 RICOSTRUZIONE
 SOSTITUZIONE EDILIZIA

Volume Massimo Ampliamento

PRESCRIZIONI:

Cartografia scala 1:1000



COMUNE DI MONTECCHIO MAGGIORE

VARIANTE GENERALE DI ASSESTAMENTO 2004 - D.G.R.V. 2121/2007 - D.G.R.V. 815/2008

SCHEDA PUNTUALE DI INTERVENTO

ISOLATO **MAS**

EDIFICIO **10**

AMBITO DI INTERVENTO UNITARIO



GRADO DI CONSERVAZIONE

- BUONO
 DISCRETO
 SCADENTE
 PESSIMO

VALORE ARCHITETTONICO AMBIENTALE

- ELEVATO
 SIGNIFICATIVO
 MODESTO
 NULLO

RAPPORTO CON IL CONTESTO

- COERENTE
 NEUTRO
 DISSONANTE

DESTINAZIONI D'USO ESISTENTI

- INTERRATO
 TERRA
 PRIMO PIANO
 SECONDO PIANO
 TERZO PIANO
 SOTTOTETTO

DESTINAZIONI D'USO DI PROGETT

- INTERRATO
 TERRA
 PIANO PRIMO
 SECONDO PIANO
 TERZO PIANO
 SOTTOTETTO

0=Non utilizzato

1=Residenza

2=Artigianato

3=Commercio/Terziario

4=Accessorio/Deposito

5=Attr. Pubblica/Religiosa

7=Autorimessa

6=Annesso rustico

ELEMENTI DA RIMUOVERE

- FORATURE
 BALCONI/TERRAZZE
 COPERTURA
 INFISSI
 ALTRO

ELEMENTO DA RIMUOVERE

ELEMENTI DA RIQUALIFICARE

- FORATURE
 BALCONI/TERRAZZE
 COPERTURA
 INFISSI
 ALTRO

ELEMENTO DA RIQUALIFICARE

Piattaforma al piano terra

AMPLIAMENTO TIPO

- SOTTOTETTO ESISTENTE ABITABILE
 CREAZIONE SOTTOTETTO
 ALLINEAMENTO COPERTURA
 SOPRAELEVAZIONE DI UN PIANO

AMPLIAMENTO PLANIMETRICO

- Tipo 1
 Tipo 2
 Tipo 3

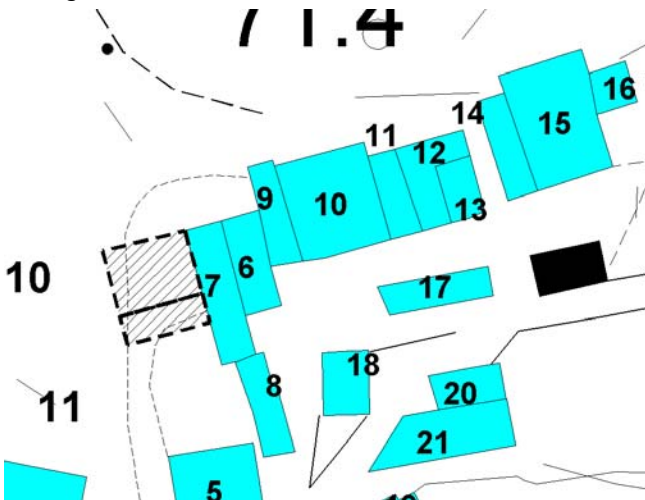
INTERVENTI SUL VOLUME ESISTENTE

- RESTAURO/RISANAMENTO CONSERVATIVO
 RISTR. EDILIZIA PARZIALE
 RISTR. EDILIZIA TOTALE
 DEMOLIZIONE SENZA RICOSTRUZIONE
 SOSTITUZIONE EDILIZIA

Volume Massimo Ampliamento

PRESCRIZIONI:

Cartografia scala 1:1000



Nuova edificazione

Ambito di intervento unitario

Allineamento copertura

Sedime di ampliamento o ridefinizione dei volumi

COMUNE DI MONTECCHIO MAGGIORE

VARIANTE GENERALE DI ASSESTAMENTO 2004 - D.G.R.V. 2121/2007 - D.G.R.V. 815/2008

SCHEDA PUNTUALE DI INTERVENTO

ISOLATO **MAS**

EDIFICIO **11**

AMBITO DI INTERVENTO UNITARIO



GRADO DI CONSERVAZIONE

- BUONO
 DISCRETO
 SCADENTE
 PESSIMO

VALORE ARCHITETTONICO AMBIENTALE

- ELEVATO
 SIGNIFICATIVO
 MODESTO
 NULLO

RAPPORTO CON IL CONTESTO

- COERENTE
 NEUTRO
 DISSONANTE

DESTINAZIONI D'USO ESISTENTI

- INTERRATO
 TERRA
 PRIMO PIANO
 SECONDO PIANO
 TERZO PIANO
 SOTTOTETTO

DESTINAZIONI D'USO DI PROGETT

- INTERRATO
 TERRA
 PIANO PRIMO
 SECONDO PIANO
 TERZO PIANO
 SOTTOTETTO

0=Non utilizzato

1=Residenza

2=Artigianato

3=Commercio/Terziario

4=Accessorio/Deposito

5=Attr. Pubblica/Religiosa

7=Autorimessa

6=Annesso rustico

ELEMENTI DA RIMUOVERE

- FORATURE
 BALCONI/TERRAZZE
 COPERTURA
 INFISSI
 ALTRO

ELEMENTI DA RIQUALIFICARE

- FORATURE
 BALCONI/TERRAZZE
 COPERTURA
 INFISSI
 ALTRO

AMPLIAMENTO TIPO

- SOTTOTETTO
 ESISTENTE ABITABILE
 CREAZIONE
 SOTTOTETTO
 ALLINEAMENTO
 COPERTURA
 SOPRAELEVAZIONE DI
 UN PIANO

AMPLIAMENTO PLANIMETRICO

- Tipo 1
 Tipo 2
 Tipo 3

INTERVENTI SUL VOLUME ESISTENTE

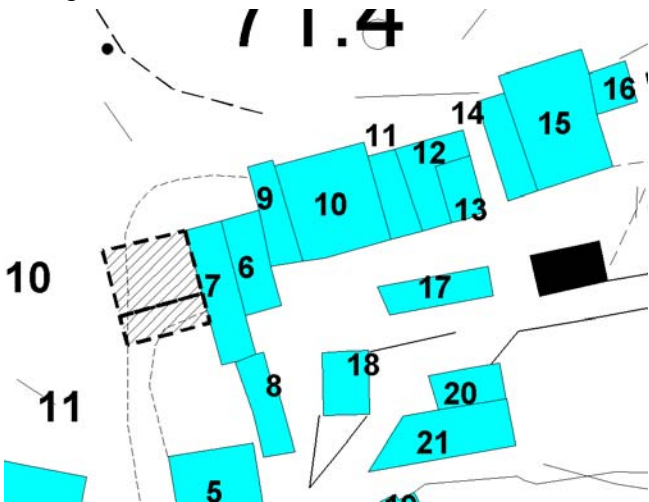
- RESTAURO/RISANAMENTO
 CONSERVATIVO
 RISTR. EDILIZIA PARZIALE
 RISTR. EDILIZIA TOTALE
 DEMOLIZIONE SENZA
 RICOSTRUZIONE
 SOSTITUZIONE EDILIZIA

Volume Massimo Ampliamento

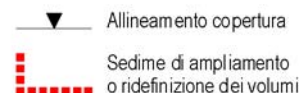
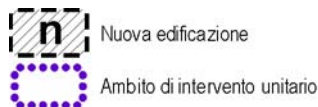
ELEMENTO DA RIMUOVERE

ELEMENTO DA RIQUALIFICARE

Cartografia scala 1:1000



PRESCRIZIONI:



COMUNE DI MONTECCHIO MAGGIORE

VARIANTE GENERALE DI ASSESTAMENTO 2004 - D.G.R.V. 2121/2007 - D.G.R.V. 815/2008

SCHEDA PUNTUALE DI INTERVENTO

ISOLATO **MAS**

EDIFICIO **12**

AMBITO DI INTERVENTO UNITARIO



GRADO DI CONSERVAZIONE

- BUONO
 DISCRETO
 SCADENTE
 PESSIMO

VALORE ARCHITETTONICO AMBIENTALE

- ELEVATO
 SIGNIFICATIVO
 MODESTO
 NULLO

RAPPORTO CON IL CONTESTO

- COERENTE
 NEUTRO
 DISSONANTE

DESTINAZIONI D'USO ESISTENTI

- INTERRATO
 TERRA
 PRIMO PIANO
 SECONDO PIANO
 TERZO PIANO
 SOTTOTETTO

DESTINAZIONI D'USO DI PROGETT

- INTERRATO
 TERRA
 PIANO PRIMO
 SECONDO PIANO
 TERZO PIANO
 SOTTOTETTO

- 0=Non utilizzato
 1=Residenza
 2=Artigianato
 3=Commercio/Terziario
 4=Accessorio/Deposito
 5=Attr. Pubblica/Religiosa
 7=Autorimessa
 6=Annesso rustico

ELEMENTI DA RIMUOVERE

- FORATURE
 BALCONI/TERRAZZE
 COPERTURA
 INFISSI
 ALTRO

ELEMENTI DA RIQUALIFICARE

- FORATURE
 BALCONI/TERRAZZE
 COPERTURA
 INFISSI
 ALTRO

AMPLIAMENTO TIPO

- SOTTOTETTO ESISTENTE ABITABILE
 CREAZIONE SOTTOTETTO
 ALLINEAMENTO COPERTURA
 SOPRAELEVAZIONE DI UN PIANO
 AMPLIAMENTO PLANIMETRICO
- Tipo 1
 Tipo 2
 Tipo 3

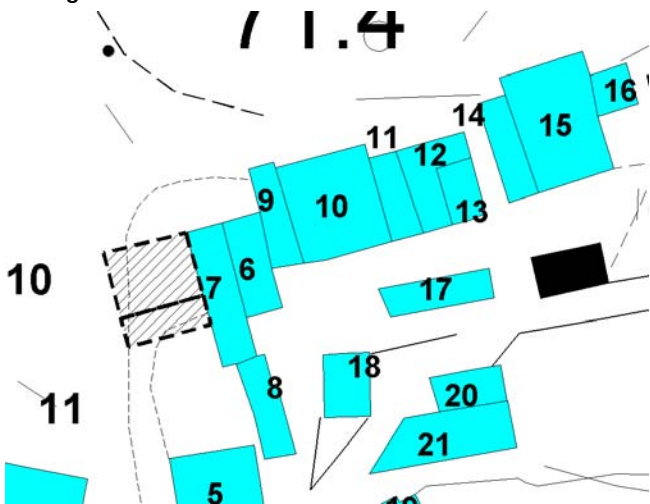
INTERVENTI SUL VOLUME ESISTENTE

- RESTAURO/RISANAMENTO CONSERVATIVO
 RISTR. EDILIZIA PARZIALE
 RISTR. EDILIZIA TOTALE
 DEMOLIZIONE SENZA RICOSTRUZIONE
 SOSTITUZIONE EDILIZIA

ELEMENTO DA RIMUOVERE

ELEMENTO DA RIQUALIFICARE

Cartografia scala 1:1000



PRESCRIZIONI:

Volume Massimo Ampliamento

- Allineamento copertura
 Sedime di ampliamento o ridefinizione dei volumi

COMUNE DI MONTECCHIO MAGGIORE

VARIANTE GENERALE DI ASSESTAMENTO 2004 - D.G.R.V. 2121/2007 - D.G.R.V. 815/2008

SCHEDA PUNTUALE DI INTERVENTO

ISOLATO **MAS**

EDIFICIO **13**

AMBITO DI INTERVENTO UNITARIO



GRADO DI CONSERVAZIONE

- BUONO
 DISCRETO
 SCADENTE
 PESSIMO

VALORE ARCHITETTONICO AMBIENTALE

- ELEVATO
 SIGNIFICATIVO
 MODESTO
 NULLO

RAPPORTO CON IL CONTESTO

- COERENTE
 NEUTRO
 DISSONANTE

DESTINAZIONI D'USO ESISTENTI

- INTERRATO
 TERRA **7**
 PRIMO PIANO **4**
 SECONDO PIANO
 TERZO PIANO
 SOTTOTETTO

DESTINAZIONI D'USO DI PROGETT

- INTERRATO
 TERRA **7**
 PIANO PRIMO **14**
 SECONDO PIANO
 TERZO PIANO
 SOTTOTETTO

0=Non utilizzato

1=Residenza

2=Artigianato

3=Commercio/Terziario

4=Accessorio/Deposito

5=Attr. Pubblica/Religiosa

7=Autorimessa

6=Annesso rustico

ELEMENTI DA RIMUOVERE

- FORATURE
 BALCONI/TERRAZZE
 COPERTURA
 INFISSI
 ALTRO

ELEMENTI DA RIQUALIFICARE

- FORATURE
 BALCONI/TERRAZZE
 COPERTURA
 INFISSI
 ALTRO

AMPLIAMENTO TIPO

- SOTTOTETTO ESISTENTE ABITABILE
 CREAZIONE SOTTOTETTO
 ALLINEAMENTO COPERTURA
 SOPRAELEVAZIONE DI UN PIANO

AMPLIAMENTO PLANIMETRICO

- Tipo 1
 Tipo 2
 Tipo 3

INTERVENTI SUL VOLUME ESISTENTE

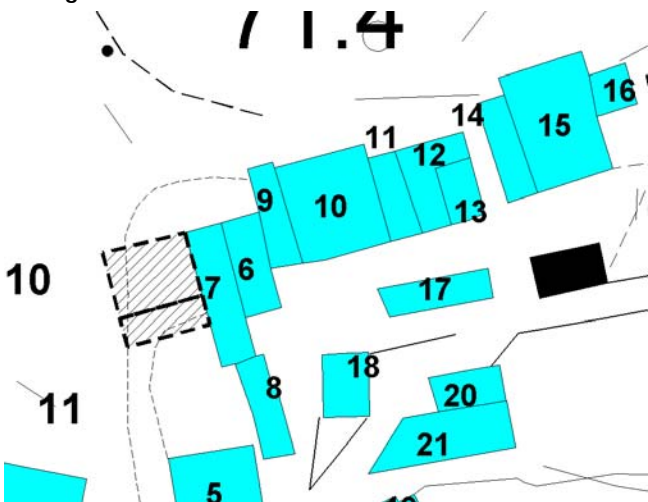
- RESTAURO/RISANAMENTO CONSERVATIVO
 RISTR. EDILIZIA PARZIALE
 RISTR. EDILIZIA TOTALE
 DEMOLIZIONE SENZA RICOSTRUZIONE
 SOSTITUZIONE EDILIZIA

Volume Massimo Ampliamento

ELEMENTO DA RIMUOVERE

ELEMENTO DA RIQUALIFICARE

Cartografia scala 1:1000



PRESCRIZIONI:

Nuova edificazione
 Ambito di intervento unitario

Allineamento copertura
 Sedime di ampliamento o ridefinizione dei volumi

COMUNE DI MONTECCHIO MAGGIORE

VARIANTE GENERALE DI ASSESTAMENTO 2004 - D.G.R.V. 2121/2007 - D.G.R.V. 815/2008

SCHEDA PUNTUALE DI INTERVENTO

ISOLATO **MAS**

EDIFICIO **14**

AMBITO DI INTERVENTO UNITARIO



GRADO DI CONSERVAZIONE

- BUONO
 DISCRETO
 SCADENTE
 PESSIMO

VALORE ARCHITETTONICO AMBIENTALE

- ELEVATO
 SIGNIFICATIVO
 MODESTO
 NULLO

RAPPORTO CON IL CONTESTO

- COERENTE
 NEUTRO
 DISSONANTE

DESTINAZIONI D'USO ESISTENTI

- INTERRATO
 TERRA
 PRIMO PIANO
 SECONDO PIANO
 TERZO PIANO
 SOTTOTETTO

DESTINAZIONI D'USO DI PROGETT

- INTERRATO
 TERRA
 PIANO PRIMO
 SECONDO PIANO
 TERZO PIANO
 SOTTOTETTO

- 0=Non utilizzato
 1=Residenza
 2=Artigianato
 3=Commercio/Terziario
 4=Accessorio/Deposito
 5=Attr. Pubblica/Religiosa
 7=Autorimessa
 6=Annesso rustico

ELEMENTI DA RIMUOVERE

- FORATURE
 BALCONI/TERRAZZE
 COPERTURA
 INFISSI
 ALTRO

ELEMENTI DA RIQUALIFICARE

- FORATURE
 BALCONI/TERRAZZE
 COPERTURA
 INFISSI
 ALTRO

AMPLIAMENTO TIPO

- SOTTOTETTO ESISTENTE ABITABILE
 CREAZIONE SOTTOTETTO
 ALLINEAMENTO COPERTURA
 SOPRAELEVAZIONE DI UN PIANO

AMPLIAMENTO PLANIMETRICO

- Tipo 1
 Tipo 2
 Tipo 3

INTERVENTI SUL VOLUME ESISTENTE

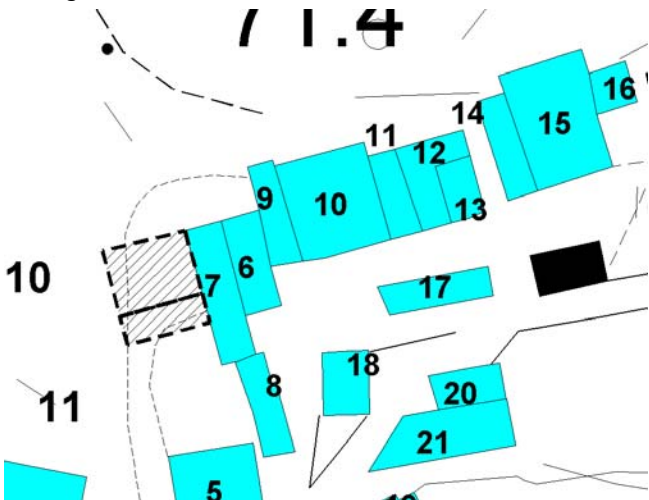
- RESTAURO/RISANAMENTO CONSERVATIVO
 RISTR. EDILIZIA PARZIALE
 RISTR. EDILIZIA TOTALE
 DEMOLIZIONE SENZA RICOSTRUZIONE
 SOSTITUZIONE EDILIZIA

Volume Massimo Ampliamento

ELEMENTO DA RIMUOVERE

ELEMENTO DA RIQUALIFICARE

Cartografia scala 1:1000



PRESCRIZIONI:

- Nuova edificazione
 Ambito di intervento unitario

- Allineamento copertura
 Sedime di ampliamento o ridefinizione dei volumi

COMUNE DI MONTECCHIO MAGGIORE

VARIANTE GENERALE DI ASSESTAMENTO 2004 - D.G.R.V. 2121/2007 - D.G.R.V. 815/2008

SCHEDA PUNTUALE DI INTERVENTO

ISOLATO **MAS**

EDIFICIO **15**

AMBITO DI INTERVENTO UNITARIO



GRADO DI CONSERVAZIONE

- BUONO
 DISCRETO
 SCADENTE
 PESSIMO

VALORE ARCHITETTONICO AMBIENTALE

- ELEVATO
 SIGNIFICATIVO
 MODESTO
 NULLO

RAPPORTO CON IL CONTESTO

- COERENTE
 NEUTRO
 DISSONANTE

DESTINAZIONI D'USO ESISTENTI

- INTERRATO
 TERRA
 PRIMO PIANO
 SECONDO PIANO
 TERZO PIANO
 SOTTOTETTO

DESTINAZIONI D'USO DI PROGETT

- INTERRATO
 TERRA
 PIANO PRIMO
 SECONDO PIANO
 TERZO PIANO
 SOTTOTETTO

- 0=Non utilizzato
 1=Residenza
 2=Artigianato
 3=Commercio/Terziario
 4=Accessorio/Deposito
 5=Attr. Pubblica/Religiosa
 7=Autorimessa
 6=Annesso rustico

ELEMENTI DA RIMUOVERE

- FORATURE
 BALCONI/TERRAZZE
 COPERTURA
 INFISSI
 ALTRO

ELEMENTI DA RIQUALIFICARE

- FORATURE
 BALCONI/TERRAZZE
 COPERTURA
 INFISSI
 ALTRO

AMPLIAMENTO TIPO

- SOTTOTETTO ESISTENTE ABITABILE
 CREAZIONE SOTTOTETTO
 ALLINEAMENTO COPERTURA
 SOPRAELEVAZIONE DI UN PIANO

AMPLIAMENTO PLANIMETRICO

- Tipo 1
 Tipo 2
 Tipo 3

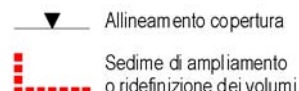
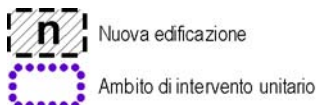
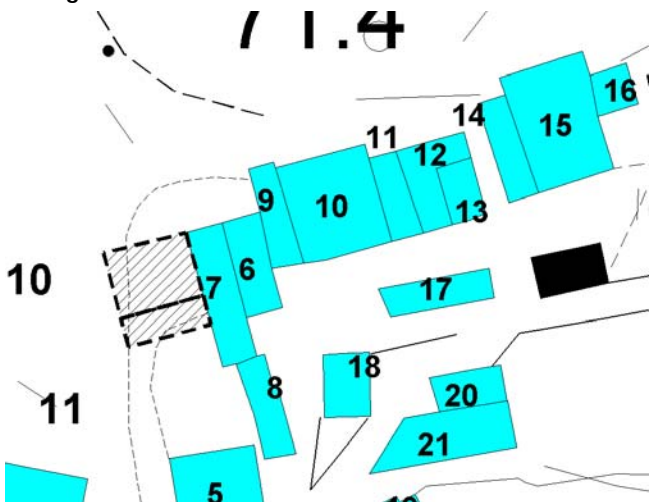
INTERVENTI SUL VOLUME ESISTENTE

- RESTAURO/RISANAMENTO CONSERVATIVO
 RISTR. EDILIZIA PARZIALE
 RISTR. EDILIZIA TOTALE
 DEMOLIZIONE SENZA RICOSTRUZIONE
 SOSTITUZIONE EDILIZIA

Volume Massimo Ampliamento

PRESCRIZIONI:

Cartografia scala 1:1000



COMUNE DI MONTECCHIO MAGGIORE

VARIANTE GENERALE DI ASSESTAMENTO 2004 - D.G.R.V. 2121/2007 - D.G.R.V. 815/2008

SCHEDA PUNTUALE DI INTERVENTO

ISOLATO **MAS**

EDIFICIO **16**

AMBITO DI INTERVENTO UNITARIO



GRADO DI CONSERVAZIONE

- BUONO
 DISCRETO
 SCADENTE
 PESSIMO

VALORE ARCHITETTONICO AMBIENTALE

- ELEVATO
 SIGNIFICATIVO
 MODESTO
 NULLO

RAPPORTO CON IL CONTESTO

- COERENTE
 NEUTRO
 DISSONANTE

DESTINAZIONI D'USO ESISTENTI

- INTERRATO
 TERRA
 PRIMO PIANO
 SECONDO PIANO
 TERZO PIANO
 SOTTOTETTO

DESTINAZIONI D'USO DI PROGETT

- INTERRATO
 TERRA
 PIANO PRIMO
 SECONDO PIANO
 TERZO PIANO
 SOTTOTETTO

0=Non utilizzato

1=Residenza

2=Artigianato

3=Commercio/Terziario

4=Accessorio/Deposito

5=Attr. Pubblica/Religiosa

7=Autorimessa

6=Annesso rustico

ELEMENTI DA RIMUOVERE

- FORATURE
 BALCONI/TERRAZZE
 COPERTURA
 INFISSI
 ALTRO

ELEMENTO DA RIMUOVERE

ELEMENTI DA RIQUALIFICARE

- FORATURE
 BALCONI/TERRAZZE
 COPERTURA
 INFISSI
 ALTRO

ELEMENTO DA RIQUALIFICARE

AMPLIAMENTO TIPO

- SOTTOTETTO ESISTENTE ABITABILE
 CREAZIONE SOTTOTETTO
 ALLINEAMENTO COPERTURA
 SOPRAELEVAZIONE DI UN PIANO

AMPLIAMENTO PLANIMETRICO

- Tipo 1
 Tipo 2
 Tipo 3

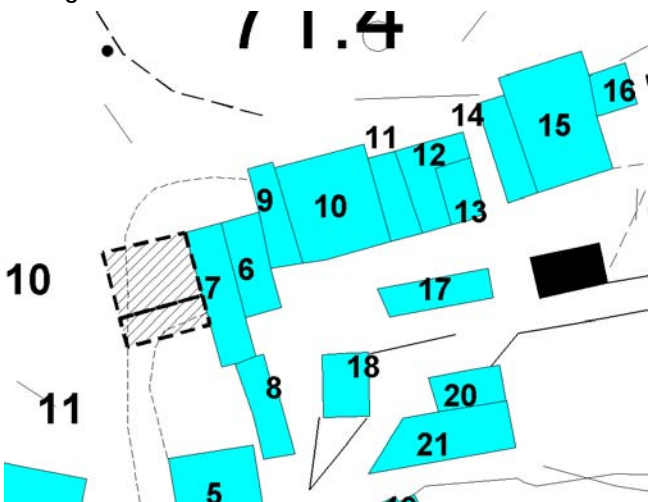
INTERVENTI SUL VOLUME ESISTENTE

- RESTAURO/RISANAMENTO CONSERVATIVO
 RISTR. EDILIZIA PARZIALE
 RISTR. EDILIZIA TOTALE
 DEMOLIZIONE SENZA RICOSTRUZIONE
 SOSTITUZIONE EDILIZIA

Volume Massimo Ampliamento

400

Cartografia scala 1:1000



Nuova edificazione

Ambito di intervento unitario



Allineamento copertura

Sedime di ampliamento o ridefinizione dei volumi

PRESCRIZIONI:

E' prescritta la copertura della terrazza mediante la realizzazione di un volume con altezza non superiore a 6,5ml in totale

COMUNE DI MONTECCHIO MAGGIORE

VARIANTE GENERALE DI ASSESTAMENTO 2004 - D.G.R.V. 2121/2007 - D.G.R.V. 815/2008

SCHEDA PUNTUALE DI INTERVENTO

ISOLATO **MAS**

EDIFICIO **17**

AMBITO DI INTERVENTO UNITARIO



GRADO DI CONSERVAZIONE

- BUONO
 DISCRETO
 SCADENTE
 PESSIMO

VALORE ARCHITETTONICO AMBIENTALE

- ELEVATO
 SIGNIFICATIVO
 MODESTO
 NULLO

RAPPORTO CON IL CONTESTO

- COERENTE
 NEUTRO
 DISSONANTE

DESTINAZIONI D'USO ESISTENTI

- INTERRATO
 TERRA
 PRIMO PIANO
 SECONDO PIANO
 TERZO PIANO
 SOTTOTETTO

DESTINAZIONI D'USO DI PROGETT

- INTERRATO
 TERRA
 PIANO PRIMO
 SECONDO PIANO
 TERZO PIANO
 SOTTOTETTO

0=Non utilizzato

1=Residenza

2=Artigianato

3=Commercio/Terziario

4=Accessorio/Deposito

5=Attr. Pubblica/Religiosa

7=Autorimessa

6=Annesso rustico

ELEMENTI DA RIMUOVERE

- FORATURE
 BALCONI/TERRAZZE
 COPERTURA
 INFISSI
 ALTRO

ELEMENTI DA RIQUALIFICARE

- FORATURE
 BALCONI/TERRAZZE
 COPERTURA
 INFISSI
 ALTRO

AMPLIAMENTO TIPO

- SOTTOTETTO ESISTENTE ABITABILE
 CREAZIONE SOTTOTETTO
 ALLINEAMENTO COPERTURA
 SOPRAELEVAZIONE DI UN PIANO

AMPLIAMENTO PLANIMETRICO

- Tipo 1
 Tipo 2
 Tipo 3

INTERVENTI SUL VOLUME ESISTENTE

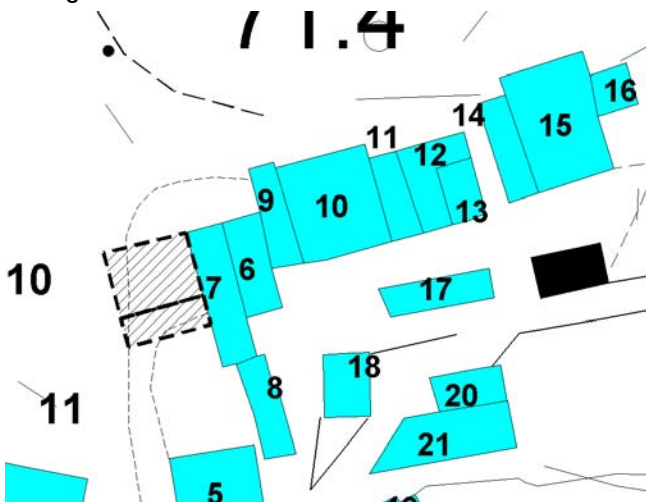
- RESTAURO/RISANAMENTO CONSERVATIVO
 RISTR. EDILIZIA PARZIALE
 RISTR. EDILIZIA TOTALE
 DEMOLIZIONE SENZA RICOSTRUZIONE
 SOSTITUZIONE EDILIZIA

Volume Massimo Ampliamento

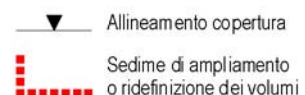
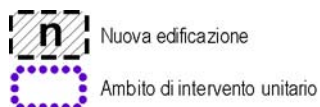
ELEMENTO DA RIMUOVERE

ELEMENTO DA RIQUALIFICARE

Cartografia scala 1:1000



PRESCRIZIONI:



COMUNE DI MONTECCHIO MAGGIORE

VARIANTE GENERALE DI ASSESTAMENTO 2004 - D.G.R.V. 2121/2007 - D.G.R.V. 815/2008

SCHEDA PUNTUALE DI INTERVENTO

ISOLATO **MAS**

EDIFICIO **18**

AMBITO DI INTERVENTO UNITARIO



GRADO DI CONSERVAZIONE

- BUONO
 DISCRETO
 SCADENTE
 PESSIMO

VALORE ARCHITETTONICO AMBIENTALE

- ELEVATO
 SIGNIFICATIVO
 MODESTO
 NULLO

RAPPORTO CON IL CONTESTO

- COERENTE
 NEUTRO
 DISSONANTE

DESTINAZIONI D'USO ESISTENTI

INTERRATO
 TERRA
 PRIMO PIANO
 SECONDO PIANO
 TERZO PIANO
 SOTTOTETTO

DESTINAZIONI D'USO DI PROGETT

INTERRATO
 TERRA
 PIANO PRIMO
 SECONDO PIANO
 TERZO PIANO
 SOTTOTETTO

0=Non utilizzato

1=Residenza

2=Artigianato

3=Commercio/Terziario

4=Accessorio/Deposito

5=Attr. Pubblica/Religiosa

7=Autorimessa

6=Annesso rustico

ELEMENTI DA RIMUOVERE

- FORATURE
 BALCONI/TERRAZZE
 COPERTURA
 INFISSI
 ALTRO

ELEMENTO DA RIMUOVERE

ELEMENTI DA RIQUALIFICARE

- FORATURE
 BALCONI/TERRAZZE
 COPERTURA
 INFISSI
 ALTRO

ELEMENTO DA RIQUALIFICARE

AMPLIAMENTO TIPO

- SOTTOTETTO ESISTENTE ABITABILE
 CREAZIONE SOTTOTETTO
 ALLINEAMENTO COPERTURA
 SOPRAELEVAZIONE DI UN PIANO

AMPLIAMENTO PLANIMETRICO

- Tipo 1
 Tipo 2
 Tipo 3

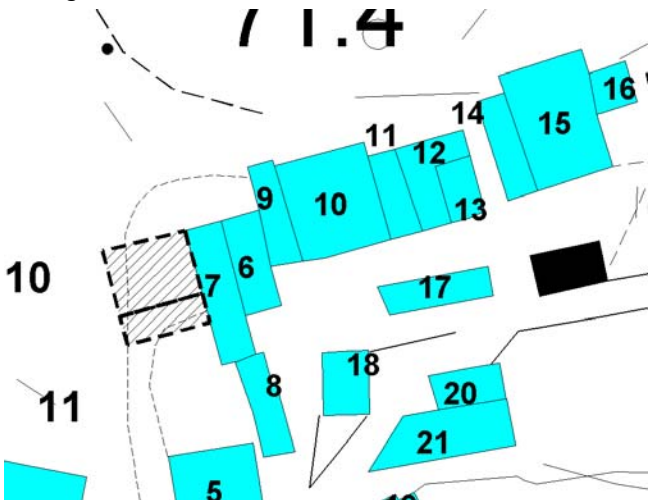
INTERVENTI SUL VOLUME ESISTENTE

- RESTAURO/RISANAMENTO CONSERVATIVO
 RISTR. EDILIZIA PARZIALE
 RISTR. EDILIZIA TOTALE
 DEMOLIZIONE SENZA RICOSTRUZIONE
 SOSTITUZIONE EDILIZIA

Volume Massimo Ampliamento

PRESCRIZIONI:

Cartografia scala 1:1000



Nuova edificazione

Ambito di intervento unitario

Allineamento copertura

Sedime di ampliamento o ridefinizione dei volumi

COMUNE DI MONTECCHIO MAGGIORE

VARIANTE GENERALE DI ASSESTAMENTO 2004 - D.G.R.V. 2121/2007 - D.G.R.V. 815/2008

SCHEDA PUNTUALE DI INTERVENTO

ISOLATO **MAS**

EDIFICIO **19**

AMBITO DI INTERVENTO UNITARIO



GRADO DI CONSERVAZIONE

- BUONO
 DISCRETO
 SCADENTE
 PESSIMO

VALORE ARCHITETTONICO AMBIENTALE

- ELEVATO
 SIGNIFICATIVO
 MODESTO
 NULLO

RAPPORTO CON IL CONTESTO

- COERENTE
 NEUTRO
 DISSONANTE

DESTINAZIONI D'USO ESISTENTI

- INTERRATO
 TERRA **47**
 PRIMO PIANO **4**
 SECONDO PIANO
 TERZO PIANO
 SOTTOTETTO

DESTINAZIONI D'USO DI PROGETT

- INTERRATO
 TERRA **47**
 PIANO PRIMO **4**
 SECONDO PIANO
 TERZO PIANO
 SOTTOTETTO

0=Non utilizzato

1=Residenza

2=Artigianato

3=Commercio/Terziario

4=Accessorio/Deposito

5=Attr. Pubblica/Religiosa

7=Autorimessa

6=Annesso rustico

ELEMENTI DA RIMUOVERE

- FORATURE
 BALCONI/TERRAZZE
 COPERTURA
 INFISSI
 ALTRO

ELEMENTO DA RIMUOVERE

ELEMENTI DA RIQUALIFICARE

- FORATURE
 BALCONI/TERRAZZE
 COPERTURA
 INFISSI
 ALTRO

ELEMENTO DA RIQUALIFICARE

AMPLIAMENTO TIPO

- SOTTOTETTO ESISTENTE ABITABILE
 CREAZIONE SOTTOTETTO
 ALLINEAMENTO COPERTURA
 SOPRAELEVAZIONE DI UN PIANO

AMPLIAMENTO PLANIMETRICO

- Tipo 1
 Tipo 2
 Tipo 3

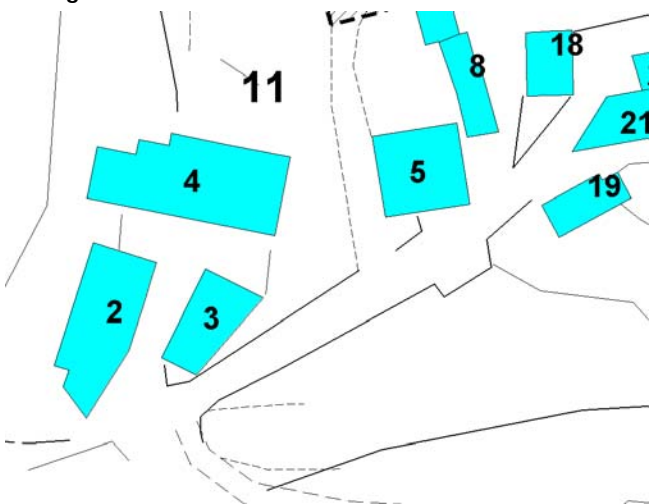
INTERVENTI SUL VOLUME ESISTENTE

- RESTAURO/RISANAMENTO CONSERVATIVO
 RISTR. EDILIZIA PARZIALE
 RISTR. EDILIZIA TOTALE
 DEMOLIZIONE SENZA RICOSTRUZIONE
 SOSTITUZIONE EDILIZIA

Volume Massimo Ampliamento

PRESCRIZIONI:

Cartografia scala 1:1000



Nuova edificazione

Ambito di intervento unitario



Allineamento copertura



Sedime di ampliamento o ridefinizione dei volumi

COMUNE DI MONTECCHIO MAGGIORE

VARIANTE GENERALE DI ASSESTAMENTO 2004 - D.G.R.V. 2121/2007 - D.G.R.V. 815/2008

SCHEDA PUNTUALE DI INTERVENTO

ISOLATO **MAS**

EDIFICIO **20**

AMBITO DI INTERVENTO UNITARIO



GRADO DI CONSERVAZIONE

- BUONO
 DISCRETO
 SCADENTE
 PESSIMO

VALORE ARCHITETTONICO AMBIENTALE

- ELEVATO
 SIGNIFICATIVO
 MODESTO
 NULLO

RAPPORTO CON IL CONTESTO

- COERENTE
 NEUTRO
 DISSONANTE

DESTINAZIONI D'USO ESISTENTI

- INTERRATO
 TERRA
 PRIMO PIANO
 SECONDO PIANO
 TERZO PIANO
 SOTTOTETTO

DESTINAZIONI D'USO DI PROGETT

- INTERRATO
 TERRA
 PIANO PRIMO
 SECONDO PIANO
 TERZO PIANO
 SOTTOTETTO

0=Non utilizzato

1=Residenza

2=Artigianato

3=Commercio/Terziario

4=Accessorio/Deposito

5=Attr. Pubblica/Religiosa

7=Autorimessa

6=Annesso rustico

ELEMENTI DA RIMUOVERE

- FORATURE
 BALCONI/TERRAZZE
 COPERTURA
 INFISSI
 ALTRO

ELEMENTI DA RIQUALIFICARE

- FORATURE
 BALCONI/TERRAZZE
 COPERTURA
 INFISSI
 ALTRO

AMPLIAMENTO TIPO

- SOTTOTETTO ESISTENTE ABITABILE
 CREAZIONE SOTTOTETTO
 ALLINEAMENTO COPERTURA
 SOPRAELEVAZIONE DI UN PIANO

AMPLIAMENTO PLANIMETRICO

- Tipo 1
 Tipo 2
 Tipo 3

INTERVENTI SUL VOLUME ESISTENTE

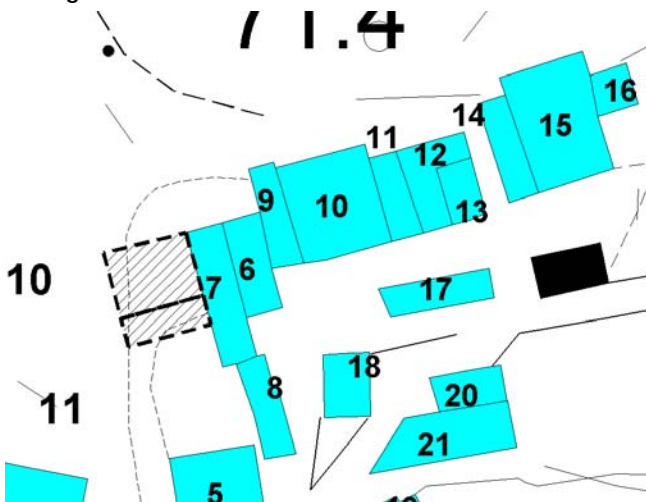
- RESTAURO/RISANAMENTO CONSERVATIVO
 RISTR. EDILIZIA PARZIALE
 RISTR. EDILIZIA TOTALE
 DEMOLIZIONE SENZA RICOSTRUZIONE
 SOSTITUZIONE EDILIZIA

Volume Massimo Ampliamento

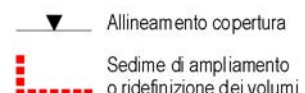
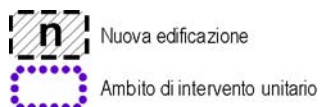
ELEMENTO DA RIMUOVERE

ELEMENTO DA RIQUALIFICARE

Cartografia scala 1:1000



PRESCRIZIONI:



COMUNE DI MONTECCHIO MAGGIORE

VARIANTE GENERALE DI ASSESTAMENTO 2004 - D.G.R.V. 2121/2007 - D.G.R.V. 815/2008

SCHEDA PUNTUALE DI INTERVENTO

ISOLATO **MAS**

EDIFICIO **21**

AMBITO DI INTERVENTO UNITARIO



GRADO DI CONSERVAZIONE

- BUONO
 DISCRETO
 SCADENTE
 PESSIMO

VALORE ARCHITETTONICO AMBIENTALE

- ELEVATO
 SIGNIFICATIVO
 MODESTO
 NULLO

RAPPORTO CON IL CONTESTO

- COERENTE
 NEUTRO
 DISSONANTE

DESTINAZIONI D'USO ESISTENTI

- INTERRATO
 TERRA
 PRIMO PIANO
 SECONDO PIANO
 TERZO PIANO
 SOTTOTETTO

DESTINAZIONI D'USO DI PROGETT

- INTERRATO
 TERRA
 PIANO PRIMO
 SECONDO PIANO
 TERZO PIANO
 SOTTOTETTO

0=Non utilizzato

1=Residenza

2=Artigianato

3=Commercio/Terziario

4=Accessorio/Deposito

5=Attr. Pubblica/Religiosa

7=Autorimessa

6=Annesso rustico

ELEMENTI DA RIMUOVERE

- FORATURE
 BALCONI/TERRAZZE
 COPERTURA
 INFISSI
 ALTRO

ELEMENTO DA RIMUOVERE

ELEMENTI DA RIQUALIFICARE

- FORATURE
 BALCONI/TERRAZZE
 COPERTURA
 INFISSI
 ALTRO

ELEMENTO DA RIQUALIFICARE

AMPLIAMENTO TIPO

- SOTTOTETTO ESISTENTE ABITABILE
 CREAZIONE SOTTOTETTO
 ALLINEAMENTO COPERTURA
 SOPRAELEVAZIONE DI UN PIANO

AMPLIAMENTO PLANIMETRICO

- Tipo 1
 Tipo 2
 Tipo 3

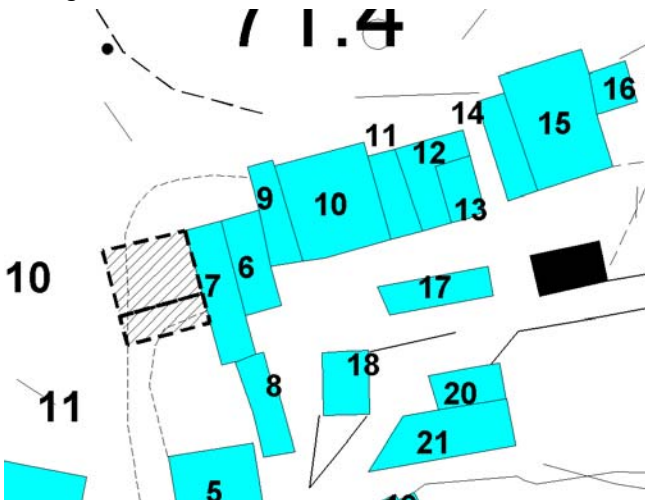
INTERVENTI SUL VOLUME ESISTENTE

- RESTAURO/RISANAMENTO CONSERVATIVO
 RISTR. EDILIZIA PARZIALE
 RISTR. EDILIZIA TOTALE
 DEMOLIZIONE SENZA RICOSTRUZIONE
 SOSTITUZIONE EDILIZIA

Volume Massimo Ampliamento

PRESCRIZIONI:

Cartografia scala 1:1000



Nuova edificazione

Ambito di intervento unitario



Allineamento copertura

Sedime di ampliamento o ridefinizione dei volumi