



Piano di Recupero

San Pietro 3 – Circonvallazione



Legenda

-  Ambito oggetto di variante
-  Numero variante

P. DI R. SAN PIETRO 3 - CIRCONVALLAZIONE

VIGENTE



TAV. 4 DESTINAZIONI D'USO DI PROGETTO

scala 1:500

P. DI R. SAN PIETRO 3 - CIRCONVALLAZIONE

VARIANTE

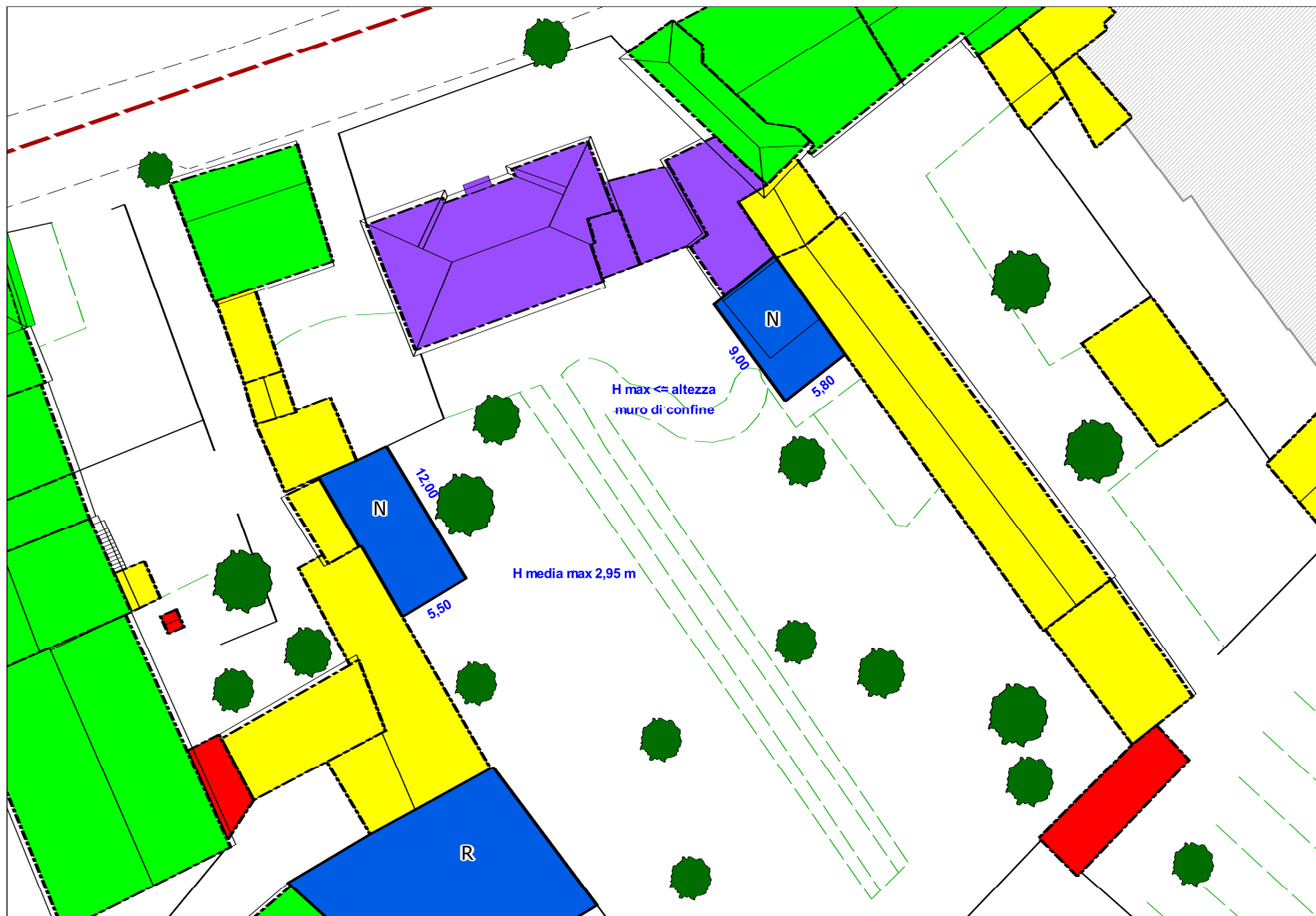


TAV. 4 DESTINAZIONI D'USO DI PROGETTO

scala 1:500

P. DI R. SAN PIETRO 3 - CIRCONVALLAZIONE

VIGENTE

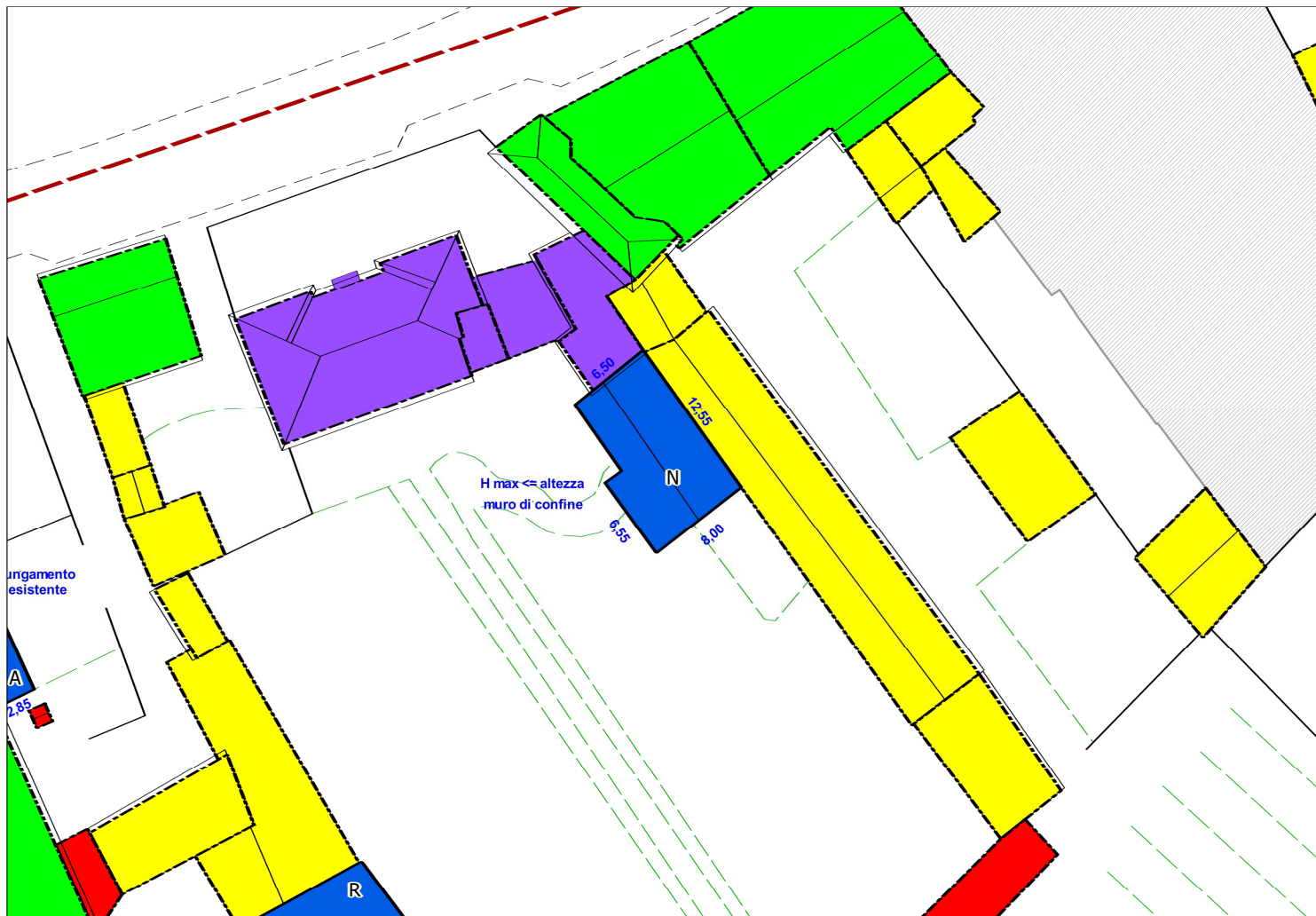


TAV. 5 GRADO DI INTERVENTO

scala 1:500

P. DI R. SAN PIETRO 3 - CIRCONVALLAZIONE

VARIANTE



TAV. 5 GRADO DI INTERVENTO

scala 1:500

P. DI R. SAN PIETRO 3 - CIRCONVALLAZIONE

VIGENTE



TAV. 4 DESTINAZIONI D'USO DI PROGETTO

scala 1:500

P. DI R. SAN PIETRO 3 - CIRCONVALLAZIONE

VARIANTE

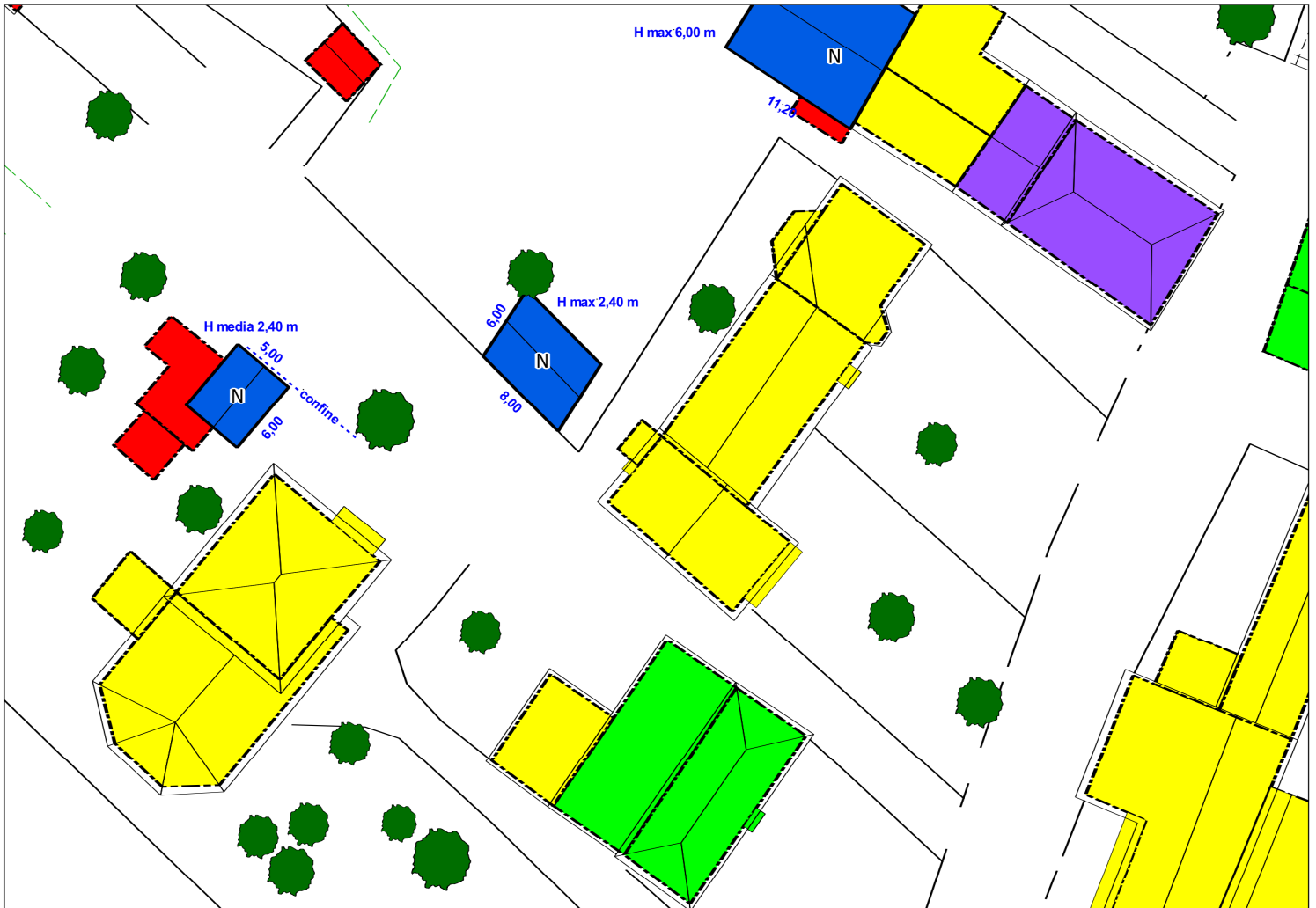


TAV. 4 DESTINAZIONI D'USO DI PROGETTO

scala 1:500

P. DI R. SAN PIETRO 3 - CIRCONVALLAZIONE

VIGENTE

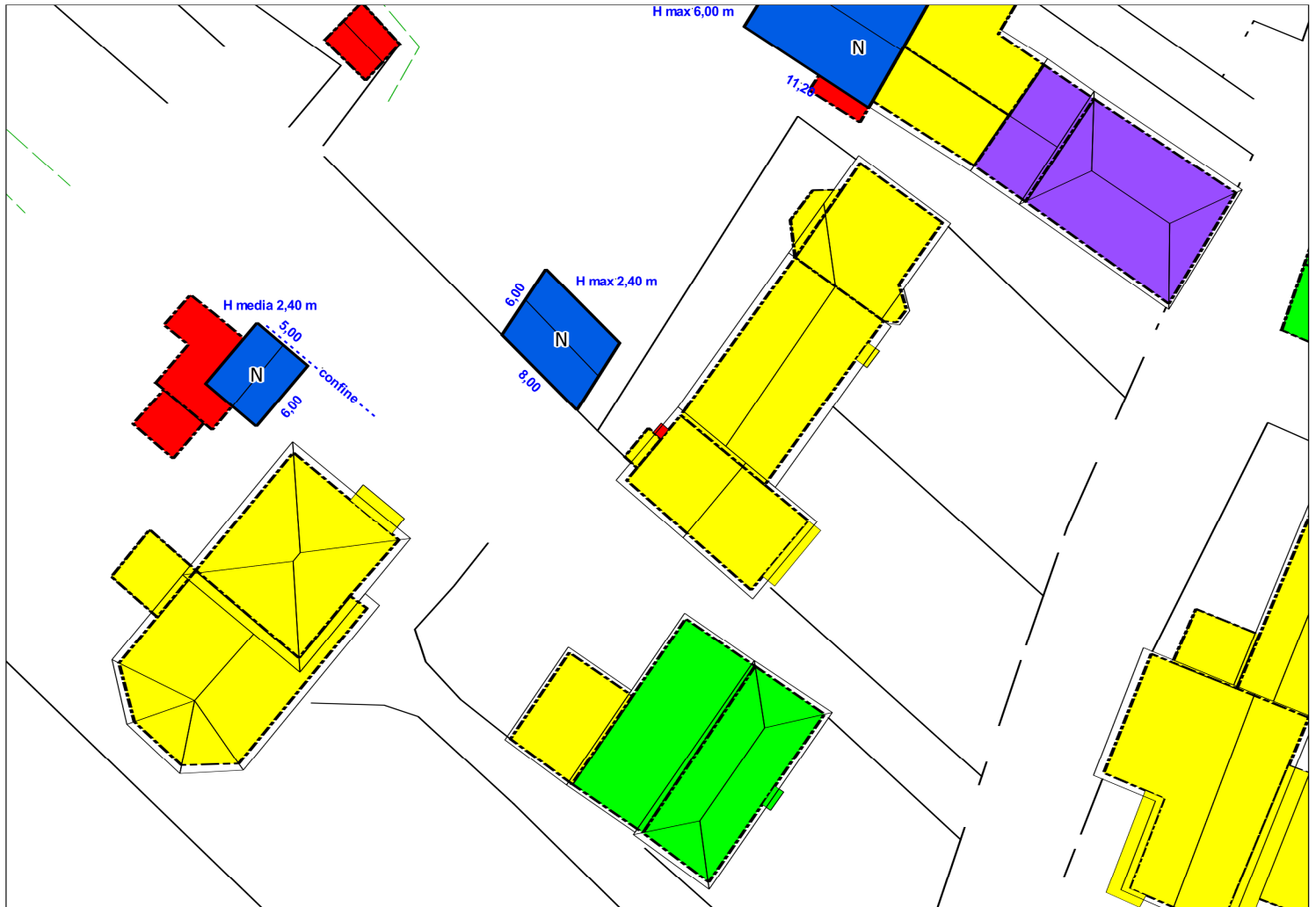


TAV. 5 GRADO DI INTERVENTO

scala 1:500

P. DI R. SAN PIETRO 3 - CIRCONVALLAZIONE

VARIANTE



TAV. 5 GRADO DI INTERVENTO

scala 1:500